

Váš dopis zn.: **elektronické podání**
Ze dne: **08.02.2024**
Naše značka: **1SCVZAD19375**
Vyžuje: **1. S V, a.s.**
(automatické vyjádření)
Tel./fax: **840 111 322**
Mobil: **601 275 275**
E-mail: **info@1scv.cz**
Datum: **08.02.2024**

Adresa žadatele:
DES Praha, s.r.o.
Terronská 880/58
16000 Praha

Vyjádření společnosti 1. S V, a.s. k předprojektové přípravě

Název akce:	Areál editelství a cestmistrovství Krajské správy a údržby silnic St edo eského kraje, p.o		
Ú el vyjád ení:	Existence za ízení		
Lokaliza ní údaje:	Okres:	Praha-východ	
	Obec:	í any	
	Katastrální území, parcelní íslo:		í any u Prahy, 890/80 pozemková
Zájmové území:	Vymezeno v situaci uvedené v p íloze		
Kontaktní osoba:	Michal ervenka		
Kontakt. údaje: tel., e-mail	+420602879571, michal.cervenka@des.cz		
Vlastník dot ené IS:	M sto í any		
Platnost vyjád ení:	jeden rok ode dne vyhotovení*		

* Vyjádření pozbývá platnost po vypršení jeho lhůty. V případě potřeby si vyžádejte vyjádření nové.

Toto vyjádření o existenci zařízení nenahrazuje vyjádření k možnosti napojení dané akce na vodohospodářské síť v provozování 1. S V, a.s. Pro uvedené je nutné podat novou následnou žádost (viz odkazy na žádosti níže).

Toto vyjádření o existenci zařízení nenahrazuje vyjádření k projektové dokumentaci pro vydání příslušného rozhodnutí ani souhlas se stavbou. Pro uvedené je nutné podat novou následnou žádost (viz odkazy na žádosti níže).

Ve Vašem zájmovém území se **nachází** zařízení v provozování společnosti 1. S V, a.s. a jejich ochranná pásma. Konkrétně se jedná o:

Vodovodní ad DN<500, Vodovodní ad DN>=500

V případě, že se konkrétně jedná o: Ochranné pásmo vod. zdroje, je nutné si stanovené podmínky omezení vyžádat u provozovatele.

V příloze Vám zasíláme zakres uvedeného zařízení. Zakres liniového vedení slouží pouze jako orientační informace o jeho existenci a nenahrazuje skutečné umístění zařízení v zájmovém území.

Případná existence vodovodních a kanalizačních přípojek i vnitřního vodovodu a kanalizace není součástí poskytnutého vyjádření, jelikož tato zařízení nejsou v provozování nebo servisování společnosti 1. S V, a.s. Umístění těchto zařízení je nutné ověřit u vlastníků příslušných staveb i pozemků (vlastníkem vodovodní nebo kanalizační přípojky, popřípadě jejich části zřízených před nabytím účinnosti Zákona č. 274/2001 Sb. o vodovodech a kanalizacích v platném znění, je vlastník pozemku nebo stavby připojené na vodovod nebo kanalizaci, neprokáže-li se opak).

Dále upozorňujeme, že se ve Vašem zájmovém území mohou nacházet vodohospodářská zařízení ve správě jiných provozovatelů a rovněž zařízení ve výstavbě i zařízení zrušená. Všechna tato zařízení nejsou v poskytnutém vyjádření zohledněna.

V případě zájmu o digitální podobu vodohospodářského zařízení si založte novou žádost (viz odkazy na žádosti níže).

Skutečné umístění zaízení je nutné před zahájením stavby vytýčit přímo na místě, nejlépe však ještě před zahájením projektových prací. Vytrasování je možné provést pouze na vodivých materiálech, na ostatních je potřeba k určení přesné trasy provést průzkumné sondy. Vytýčení skutečného umístění zaízení je možné objednat u 1.SčV, a.s. **na tel. 840 111 322, info@1scv.cz.**

Dodržte ochranné pásmo vodovodu a kanalizace dle zákona č. 274/2001 Sb. v platném znění a podmínky SN 73 6005 prostorové uspořádání sítí technického vybavení (hloubka krytí, souběh, křížení, použití ochranné konstrukce atd.). V místě křížení je nutné použít ochranné konstrukce (chráněky) min. 1,5 m na obě strany. Nad kanalizační stokou, kanalizačními přípojkami, vodovodním řádem, vodovodními přípojkami a v jejich ochranných pásmech nesmí být postaven žádný objekt s výše uvedenou stavbou související.

Manipulace na stávajícím vodohospodářském zaízení je pouze v kompetenci provozovatele. Vodohospodářské zaízení nesmí být v souvislosti se stavbou poškozeno. Pokud při provádění stavby i jakýchkoliv úprav souvisejících s uvedenou akcí dojde k poškození zaízení v provozování 1. SčV, a.s., náklady spojené s jejich opravou hradí investor stavby. Stavebník je povinen zachovat veškeré nadzemní zaízení stávajících sítí na povrchu terénu a s tím spojené jejich výškové uložení.

Dojde-li v průběhu prováděných prací k odkrytí zaízení v provozování 1. SčV, a.s., musí být vždy pozván zástupce provozovatele ke kontrole potrubí před provedením záhozu. Vyjádření provozovatele bude provedeno zápisem do stavebního deníku.

V rámci stavebního zákona, resp. jeho prováděcí vyhlášky č. 501/2006 Sb. v platném znění musí být odvádění srážkových vod ze zastavěných ploch nebo zpevněných ploch, pokud se neplánuje jejich jiné využití, řešeno prostřednictvím jejich vsakováním.

Dle § 159 zákona 183/2006 Sb. (stavební zákon) odst. (2), projektant odpovídá za správnost, celistvost, úplnost a bezpečnost stavby provedené podle jím zpracované projektové dokumentace a proveditelnost stavby podle této dokumentace, jakož i za technickou a ekonomickou úroveň projektu technologického zaízení, včetně vlivu na životní prostředí.

Dodržte příslušné technické standardy pro vodohospodářská zaízení, které jsou k dispozici na www.1scv.cz.

S pozdravem



1.SčV, a.s.

Ke Kablo 971, 100 00 Praha 10
IČ: 47549793, DIČ: CZ 47549793

Ing. Bc. Robert Morávek, MBA, LL.M., DBA
technický editel

Následnou žádost o poskytnutí dat DGN k této žádosti vytvořte [zde](#).

Následnou žádost o poskytnutí vyjádření k existenci vodohospodářských zaízení s možností napojení k této žádosti vytvořte [zde](#).

Následnou žádost o poskytnutí vyjádření k projektové dokumentaci pro povolení staveb bez přípojení na vodohospodářské zaízení k této žádosti vytvořte [zde](#).

Následnou žádost o poskytnutí vyjádření k projektové dokumentaci pro povolení staveb s přípojením na vodohospodářské zaízení k této žádosti vytvořte [zde](#).

















Příloha: situace zájmového území

Příloha k žádosti o poskytnutí informace ze dne: **08.02.2024**

Naše značka: **1SCVZAD19375**

Situace zájmového území



- | | | |
|--|--|---|
|  Úsek vodovodního řádu |  Úsek kanalizačního řádu |  Linie elektro |
|  Úsek vodovodního řádu |  Úsek kanalizačního řádu: dešťová |  Ochranné pásmo: I. stupeň |
|  Úsek vodovodní přípojky |  Úsek kanalizační přípojky |  Ochranné pásmo: II. stupeň |
|  Úsek vodovodní přípojky |  Úsek kanalizační přípojky: dešťová |  Ochranné pásmo: III. stupeň |
|  Úsek vodovodního řádu: mimo provoz |  Úsek kanalizačního řádu: mimo provoz |  Ostatní |
|  Úsek vodovodního řádu: zrušeno |  Úsek kanalizačního řádu: zrušeno | |